

تلخيص سؤال وجواب

# مادة التاريخ

الصف السابع - الفصل الدراسي الأول



م . مريم السرطاوي

مريم السرطاوي

Graphic Designer  
0795360003





تلاخيص مناهج أردني

تلاخيص مناهج أردني - سؤال وجواب

من نحن

### تلاخيص مناهج أردني - سؤال وجواب

- أول وأكبر منصة تلاخيص مطبوعة بشكل إلكتروني و مجانية.
- تعنى المنصة بتوفير مختلف المواد الدراسية بشكل مميز ومناسب للطالب وتهتم بتوفير كل ما يخص العملية التعليمية للمناهج الأردني فقط.
- تأسست المنصة على يد مجموعة من المعلمين والمتطوعين في عام ٢٠١٨م وهي للإنتفاع الشخصي من قبل الطلاب أو المعلمين.
- لمنصة تلاخيص فقط حق النشر على شبكة الإنترنت ومواقع التواصل سواء ملفات المصورة PDF أو صور تلك الملفات ويسمح بمشاركتها أو نشرها من المواقع الأخرى بشرط حفظ حقوق الملكية للملخصات من اسم المعلم وشعار الفريق.

إدارة منصة فريق تلاخيص

يمكنكم التواصل معنا من خلال



تلاخيص مناهج أردني - سؤال وجواب



talakheesjo@gmail.com



المنسق الإعلامي أ. معاذ أمجد أبو يحيى 0795360003







س: عرّف حلف الديكابوليس

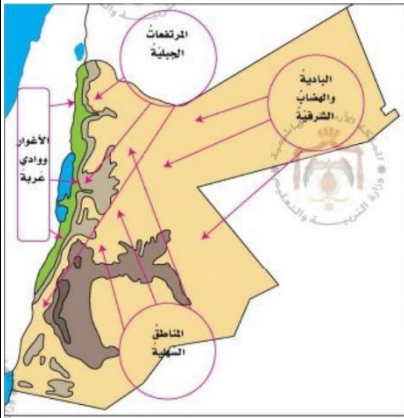
ج: مصطلح يوناني يعني المدن العشرة، أُطلق على حلف تجاري قام بحماية طرق التجارة في بلاد الشام من غارات البدو وضم مدناً وهي: فيلادلفيا (عمّان)، درعا، جراسا (جرش)، بيسان في فلسطين، بصرى في الشام، جدارا (أم قيس)، بيلا (طبقة فحل)، إربد (أربلا)، بيت راس، أبيلا (القبيلة)

س: اذكر مدن الحلف التي تقع في الأردن، اسمها القديم والجديد

ج: ١- فيلادلفيا (عمّان) ٢- جراسا (جرش) ٣- جدارا (أم قيس) ٤- بيلا (طبقة فحل)  
٥- أربلا (إربد) ٦- بيت راس ٧- أبيلا (القبيلة)

س: ما أثر مظاهر التضاريس في قيام الحضارات القديمة في الأردن؟

١. التنوع الكبير من جبال وأدوية وسهول وأغوار وبواد
٢. تميز سلسلة المرتفعات الجبلية التي تمتد من شمال الأردن إلى جنوبه بالمناخ المعتدل ووفرة المياه الجارية فأدى لاستقرار الإنسان قديماً وممارسة نشاطاته من صيد وجمع الثمار.



س: من الشكل المجاور اذكر أهم المظاهر التضاريسية في الأردن

ج: ١- البادية والهضاب الشرقية ٢- المرتفعات الجبلية  
٣- الأغوار ووادي عربة ٤- المناطق السهلية

س: أين تقع أخفض بقعة على اليابسة في العالم؟

ج: منطقة البحر الميت وتقع في أخدود وادي الأردن

س: اذكر أسماء سلاسل جبلية في الأردن

ج: جبل أم الدامي في منطقة وادي رم

س: بين أسباب (عوامل) استقرار الإنسان القديم في منطقة

الأغوار الأردنية

ج: ١- المياه الوفيرة ٢- التربة الخصبة ٣- المناخ الدافئ شتاءً

س: اذكر أهم المناطق في الأردن التي استقر فيها الإنسان بعد اكتشاف الزراعة وقامت فيها الحضارة

ج: ١- منطقة الأغوار الأردنية (قرية أبي حامد وتليلات الغسول) ٢- وادي عربة (وادي فينان)



س: عرّف وادي فينان

ج: وادي يقع في جنوب الأردن وهو أحد المواقع الحضارية التي تعود للعصر الحجري النحاسي، عثر فيه على العديد من أفران صهر النحاس.

س: عرّف العصر الحجري النحاسي

ج: العصر الذي اكتشف فيه الإنسان مادة النحاس واستخدمها في صنع أدواته ويمتد في الفترة ما بين (٣٧٥٠ - ٣٢٠٠ ق.م)

س: ما أسباب وجود أفران صهر النحاس في منطقة وادي فينان جنوب الأردن؟

ج: اكتشاف الإنسان النحاس بوفرة في تلك المنطقة ومحاولة استغلاله فتم صناعة أفران صهر النحاس

س: فسّر: ظهور مواقع حضارية في الأردن تعود للعصر الحجري النحاسي

ج: توافر معدن النحاس بوفرة في تلك المناطق في الأردن

س: عمّ كشفت الحفريات الأثرية التي أجريت في البوادي الأردنية؟

ج: كشفت عن بحيرات قديمة استقرت حولها جماعات بشرية مارست الصيد وجمع الثمار في عصور ما قبل التاريخ، مع العثور على العديد من أدوات الصيد الحجرية

س: سمّ أشهر المناطق في الأردن التي حوت على بحيرات قديمة وأدوات صيد حجرية

ج: ١- وادي الحسا ٢- بحيرة الأزرق

س: املاّ الجدول الآتي بالمعلومات المناسبة:

الاسم الحالي للمدينة الأردنية الاسم القديم لها

عمّان	فيلادلفيا
جرش	جراسا
أم قيس	جدارا
طبقة فحل	بيلا
القويبة	أبيلا

## الدرس الثاني: الحضارة المؤابية

**س:** اذكر نشأة المملكة المؤابية على أرض الأردن

**ج:** نشأت المملكة المؤابية خلال العصر الحديدي (١٢٠٠-٣٣٢ ق.م) بعد هجرة القبائل العربية من

شبه الجزيرة العربية

**س:** ما أسباب هجرة القبائل العربية من شبه الجزيرة العربية خلال العصر الحديدي

**ج:** بسبب الجفاف وندرة المياه والمراعي

**س:** حدّد موقع مملكة مؤاب وامتدادها؟ انظر الخريطة المجاورة

**ج:** امتدت بين وادي الموجب شمالاً، ووادي الحسا جنوباً، تحدّها المملكة العمونية شمالاً، والأدومية جنوباً.

**س:** اذكر مثالين لممالك مجاورة للمملكة المؤابية

**ج:** ١- المملكة الأدومية ٢- المملكة العمونية

**س:** ما المناطق التي ضمتها مملكة مؤاب؟ انظر الخريطة المجاورة

**ج:** ١- الكرك ٢- وادي الموجب ٣- الربة ٤- ذيبان ٥- حسيان

**س:** عرفّ وادي الموجب

**ج:** وادي يقع إلى الجنوب من مأدبا

**س:** بم عرفت مملكة مؤاب قديماً؟ وما هي عاصمتها؟

**ج:** مأب، عاصمتها: مدينة الربة (ربة مؤاب)

**س:** عرفّ ربة مؤاب

**ج:** هي مدينة الربة في الكرك حالياً وكانت عاصمة المؤابيين قبل ذيبان

**س:** عرفّ ميشع

**ج:** أشهر ملوك المؤابيين (٨٧٠-٨٤٠ ق.م)، اتخذ ذيبان عاصمة له، ودون أعماله على مسلة ميشع

**س:** ما المقصود بـ المسلة؟

**ج:** عمود أثري من الحجر طويل ومستطيل الشكل، نقش عليه الملوك قديماً إنجازاتهم السياسية والعسكرية



س: عرّف مسلة مشيع

ج: مسلة بازلية دون عليها الملك مشيع إنجازاته وأعماله، اكتشفت المسلة في بلدة ذيبان جنوب مادبا عام ١٨٦٨ م.

س: لماذا تعدّ مسلة ميشع أهم وثيقة مكتوبة وصلت إلينا من زمن المؤابيين؟

ج: لأنها زودتنا بمعلومات قيمة عن المؤابيين وقد دون فيها الملك مشيع أهم إنجازاته  
تنبه: إذا جاء السؤال/ اذكر أهمية مسلة ميشع، فإن الجواب يشمل كل ما سبق: أنها أهم وثيقة مكتوبة وصلت إلينا من زمن المؤابيين وفيها معلومات قيمة عن المؤابيين وإنجازات الملك ميشع.

س: أين تتواجد مسلة مشيع الآن؟

ج: في متحف اللوفر بباريس، وفي متحف الجامعة الأردنية نسخة طبق الأصل عنها.

س: عدد أهم إنجازات الملك مشيع

١. اتخذ من ذيبان عاصمة له

٢. وسع حدود المملكة المؤابية حتى

امتدت إلى مادبا شمالاً

٣. بنى المدن وشق الطرق ومهدّها وأقام الأسوار والتحصينات الدفاعية والأبراج والقصور

س: عرّف ذيبان

ج: مدينة تقع حالياً في محافظة مادبا وقد اتخذها ميشع عاصمة لدولته مؤاب (المملكة المؤابية)

س: ما أسباب اتخاذ الملك ميشع من ذيبان عاصمة له

ج: ١- لحصانة موقعها ٢- ولأنها محاطة بالسهول الحصبة ٣- وتوافر المراعي فيها

س: فسر: وفر الملك مشيع الأمن المائي في مملكة مؤاب

ج: لأنه أمر بحفر الآبار والقنوات والبرك

س: علل: ازدهار الحياة الاقتصادية لمملكة مؤاب

ج: بسبب الموقع المتوسط للمملكة المؤابية بين حضارات العالم القديم

س: بين مظاهر الحياة الاقتصادية عند المؤابيين (الجواب بإيجاز) وعند التفصيل نذكر مظاهر كل جانب

ج: ١- الزراعة ٢- الصناعة ٣- التجارة





**س: بين مظاهر الحياة الاقتصادية في تلك المجالات المختلفة: الزراعة، الصناعة، التجارة**

الجانب الاقتصادي	مظاهر التطور الاقتصادي فيه
الزراعة	- زراعة العنب والزيتون - بناء المصاطب الزراعية على المرتفعات - تربية المواشي والخيول - تعيين رئيس للرعاة من قبل الملك ميشع
الصناعة	- صناعة الأدوات الزراعية - صناعة زيت الزيتون - المنسوجات الصوفية - صناعة المعدات الحربية من سيوف وحراب وعربات عسكرية ورماح
التجارة	- تأمين الطرق التجارية التي تمر بأراضيهم عن طريق بناء التحصينات على طول الطريق - وصلت تجارتهم إلى شواطئ البحر الأبيض المتوسط - التجارة بالمنسوجات والمعادن والمنتجات الزراعية والحيوانية

**س: ما أسباب إقامة المؤابيين التحصينات والحاميات على طول الطريق التجاري؟**

**ج: لتأمين الطرق التجارية وحراسة القوافل التجارية**



**س: اذكر أمثلة على صناعات مؤابية**

- ج:** ١- صناعة الأدوات الزراعية ٢- صناعة زيت الزيتون  
٣- صناعة المنسوجات الصوفية ٤- صناعة المعدات الحربية



س: اذكر أمثلة على أهم المنتجات التي تاجر بها المؤابيون

ج: ١- المنسوجات ٢- المعادن ٣- المنتجات الزراعية والحيوانية

س: اذكر مظاهر الحضارة المؤابية

ج: ١- النظام السياسي ٢- الديانة ٣- الحياة الاجتماعية واللغة ٤- الفن والعمارة

س: ما شكل النظام السياسي لمملكة مؤاب؟ ج: ملكي وراثي

س: ما هي ديانة المؤابين؟ ج: عبادة الأصنام ومن أشهر الآلهة: كموش وهو إله الحرب

س: ما هي اللغة التي تحدث بها المؤابيون؟ ج: اللغة المؤابية وهي العربية القديمة

س: عدد طبقات المجتمع المؤابي

ج: ١- الطبقة الحاكمة ٢- طبقة العسكريين ٣- طبقة الإداريين

٤- طبقة المعلمين ٥- طبقة التجار وأصحاب الحرف

س: اذكر أهم مظاهر الفن والعمارة في الحضارة المؤابية

١. استخدم المؤابيون في النقوش والعمارة الحجر البازلي

٢. استخدموا الحجر الكلسي (الجيري)

٣. استخدموا في مدافعهم التوايت الصلصالية وكانت مقابرهم جماعية

س: بين أسباب استخدام المؤابين الحجر البازلي في النقوش والعمارة

ج: لكثرة توافره في أراضيهم

س: عرف كموش

ج: من أشهر الآلهة عند المؤابين، وهو إله الحرب

س: صنّف إنجازات الملك ميشع حسب الجدول الآتي:

إنجازات سياسية	إنجازات عسكرية	إنجازات عمرانية
اتخذ ذيبان عاصمة له	وسع حدود المملكة حتى امتدت إلى مأدبا شمالاً	بنى المدن وشق الطرق ومهدّها وأقام الأسوار والتحصينات الدفاعية والأبراج والقصور

تنبيه: مظاهر الحضارة المؤابية أو مظاهر الحياة الاقتصادية في مؤاب، يتم حفظها بإيجاز وبالتفصيل

## الدرس الثالث: الحضارة العمونية

**س:** أين تقع المملكة العمونية؟

**ج:** في المنطقة الواقعة ما بين نهر الزرقاء شمالاً ووادي الموجب جنوباً

**س:** متى نشأت الحضارة العمونية؟ **ج:** (١٥٠٠-٨٥٠ ق.م)

**س:** ما أسباب اختيار العمونيين مكان مملكتهم؟

**ج:** ١- خصوبة التربة ٢- مرور الطريق الملوكي من خلالها ٣- وفرة المياه

**س:** عرف الطريق الملوكي

**ج:** الطريق الذي سلخته قديماً القوافل التجارية القادمة من مصر والجزيرة العربية إلى بلاد الشام،

مروراً من خليج العقبة على البحر الأحمر تجاه الشمال ماراً بربة عمون إلى دمشق

تنبیه: أعاد الرومان ترميم الطريق الملوكي تحت مسمى "طريق تراجان"

**س:** عرف ربة عمون

**ج:** عاصمة المملكة العمونية وتعني: "دار الملك"، أقامها العمونيون حول منابع نهر الزرقاء في جبل القلعة

"عمان حالياً"، وتمتاز بخصوبة تربتها، ومرور الطريق الملوكي من خلالها، وبحصانتها الطبيعية.

**س:** بم تمتاز ربة عمون؟ أو علل: اختار العمونيون عاصمتهم حول منابع نهر الزرقاء في جبل القلعة

**ج:** ميزاتها: ١- خصوبة التربة ٢- مرور الطريق الملوكي من خلالها ٣- حصانتها الطبيعية

تنبیه: يفرق الطالب بين مميزات موقع مملكة عمون ومميزات موقع ربة عمون (العاصمة) الاختلاف في النقطة (٣)

**س:** اذكر أهم آثار مملكة عمون

**ج:** ١- برج "رجم الملفوف" ٢- قارورة تل سيران

**س:** عرف رجم الملفوف

**ج:** من أهم المواقع التي تعود لعهد العمونيين، يقع في جبل عمان

**س:** عرف قارورة تل سيران

**ج:** قارورة برونزية عليها كتابات عمونية من ثمانية أسطر تحمل أسماء ثلاثة أجيال من ملوك العمونيين،

وهي أوضح وأطول نقش عموني اكتشف حتى الآن، وتعرض حالياً في المتحف الوطني في جبل القلعة.

تنبیه: تم اكتشاف قارورة تل سيران أثناء بناء كلية الهندسة في الجامعة الأردنية

**س:** ما أهمية قارورة تل سيران؟ أو علل: اعتبار قارورة تل سيران أهم نقش عموني  
**ج:** تعد من أهم النصوص العمونية لأنها: ١- زودتنا بأسماء ثلاثة من الملوك العمونيين  
 ٢- وبأن نظام الحكم عندهم ملكي وراثي.

**س:** ما طبيعة نظام الحكم الذي كان سائداً في مملكة عمون؟ **ج:** ملكي وراثي  
**س:** اذكر أسماء ثلاثة من ملوك العمونيين

**ج:** ١- عمي ناداب ٢- هصيل إيل ٣- ابن عمي ناداب

تنبيه: الملوك المذكورين: جد وأب وابن/ الجد: هصيل إيل، ابنه: عمي ناداب، والحفيد هو: ابن (عمي ناداب)  
**س:** ما المنجزات العمرانية التي أقامها الملك العموني من خلال النقش؟

**ج:** ١- الحديقة ٢- الجنائن ٣- القناة ٤- الخزان

تنبيه: الكتابات العمونية المكتشفة محفورة على الأختام التي دون عليها أسماء الملوك وألقاب رجال الدولة وديانتهم.  
**س:** اذكر أهم المظاهر الحضارية لمملكة عمون

**ج:** ١- الزراعة ٢- الصناعة ٣- التجارة ٤- الديانة

تنبيه: يلاحظ الطالب أن المظاهر الحضارية لمملكة عمون تشمل مظاهر اقتصادية في مجال الزراعة والصناعة والتجارة  
 مثل مملكة مؤاب، فكل من مملكة عمون ومملكة مؤاب عملوا في الزراعة والصناعة والتجارة  
**س:** اذكر مظاهر التطور الحضاري في مجالات الزراعة والصناعة والتجارة في مملكة عمون

الجانب الاقتصادي مظاهر التطور الاقتصادي فيه

الزراعة	- بناء الآبار وأبراج الحراسة للمزارع - زيادة إنتاج محاصيل الزيتون والعنب والتين والقمح والشعير
الصناعة	- صناعة الأدوات الفخارية بأشكال بدائية - صناعة الخناجر ورؤوس السهام من البرونز - صناعة أدوات الزينة والأساور والخلاخل والخواتم من الحديد والبرونز
التجارة	- تطور التجارة خاصة مع الحضارة المصرية الفرعونية والفينيقية والكنعانية والبابلية - من السلع التجارية: المنسوجات والمنتجات الزراعية والحيوانية

**س:** اذكر أمثلة على صناعات عمونية

**ج:** ١- صناعة الأدوات الفخارية بأشكال بدائية ٢- صناعة الخناجر ورؤوس السهام من البرونز  
 ٣- صناعة أدوات الزينة من الحديد والبرونز





س: اذكر أمثلة على أهم المنتجات التي تاجر بها العمونيون

ج: ١- المنسوجات ٢- المنتجات الزراعية والحيوانية

تنبية: السلع التجارية تتشابه بين المؤابيين والعمونيين في: المنسوجات والمنتجات الزراعية والحيوانية

س: بين أهمية بناء الآبار وأبراج الحراسة في تطور الزراعة عند العمونيين؟

ج: زاد من إنتاجهم لمحاصيل الزيتون والعنب والتين والقمح والشعير

س: ما أهم المعادن التي صنع منها العمونيون أدواتهم؟ ج: ١- الحديد ٢- البرونز

س: ما هي ديانة العمونيين؟ ج: تعدد الآلهة/ من أشهر الآلهة: عشتار، مالكوم، إيل

س: ما أسباب بناء العمونيين الأبراج في أراضيهم؟ ج: حتى يحرس المزارع الأرض

س: عرف مالكوم

ج: إله الخصب عند العمونيين

س: اذكر بعض مظاهر الديانة عند العمونيين

ج: ١- تعدد الآلهة ومن آلهتهم: عشتار ومالكوم وإيل ٢- الدفن في الكهوف ٣- المرفقات الجنائزية

س: عرف المرفقات الجنائزية

ج: المجوهرات والأسلحة التي يضعها العمونيون مع الميت لإيمانهم بالحياة بعد الموت

س: أكل الفراغ في الجمل الآتية:

- من مصادر معلوماتنا عن مملكة عمون: الأختام و قارورة تل سيران

- وضع العمونيون مع الميت أدوات مثل: المجوهرات و الأسلحة

- اهتم العمونيون بالزراعة فقاموا ببناء: الآبار و أبراج الحراسة للمزارع

- يحدّ مملكة عمون مجموعة من الأنهار هي: نهر الموجب و نهر الزرقاء

س: صنّف المظاهر الحضارية العمونية تبعاً لمجالاتها حسب الجدول الآتي: وضع مرفقات جنائزية مع الميت، صنع

الخناجر، بناء أبراج الحراسة، مالكوم، الطريق الملوكي، بناء الآبار، أدوات الزينة والأساور

الزراعة	بناء أبراج الحراسة، بناء الآبار
التجارة	الطريق الملوكي
الصناعة	أدوات الزينة والأساور، صنع الخناجر
الديانة	وضع مرفقات جنائزية مع الميت، مالكوم

استفادَ العمونيون من خصوبة الأرض وتوافر المياه في منطقتهم في الزراعة، فبنوا الآبار وأبراج الحراسة للمزارع؛ فزاد ذلك من إنتاجهم لمحاصيل الزيتون والعنب، والتين، والقمح، والشعير.

الزراعة

صنع العمونيون الأدوات الفخارية بأشكال بدائية، وصنعوا الخناجر ورؤوس السهام من البرونز، وأدوات الزينة والأساور والخلخال والخواتم من الحديد والبرونز.

الصناعة

ساهم موقع مملكة العمونيين على خط القوافل التجارية بين مصر والشام في تطور التجارة لديهم، خاصة مع الحضارة المصرية الفرعونية والحضارة الفينيقية والكنعانية والبابلية، ومن السلع التي كانوا يتاجرون بها المنسوجات، والمنتجات الزراعية والحيوانية.

التجارة

عبد العمونيون عددًا من الآلهة منها: "عشائر، وداكروم (إلهة الخشب)، وإيل" ومارسوا عادات مختلفة كالدفن في الكهوف، ووضعوا مرفقات جنائزية مع الميت كالمجوهرات والأسلحة وذلك لإيمانهم بالحياة بعد الموت.

الديانة



## الدرس الرابع: الحضارة النبطية

س: متى نشأت الحضارة النبطية؟ ج: (٦٠٠ ق.م - ١٠٦ م)

س: عرف الأنباط

ج: من القبائل العربية التي هاجرت من اليمن إلى شمال الجزيرة العربية واستقروا جنوب الأردن إلى جانب الأدوميين حيث أنشأوا مملكتهم

س: ما عاصمة الأنباط؟ ج: الرقيم، وأصبحت تُعرف بالبترا (باللغة اليونانية)

س: عرف الرقيم

ج: الاسم الذي أطلقه الأنباط على عاصمتهم وتعني الصخرة ثم أصبحت تعرف بالبترا باللغة اليونانية

س: عرف البترا

ج: مصطلح يوناني أطلق على مدينة الرقيم عاصمة مملكة الأنباط وهي مدينة محفورة في الصخر

س: ما أهم معالم البترا؟ (الجواب جُمع من الدرسين الرابع والخامس)

ج: ١- السيق ٢- الخزانة ٣- الدير ٤- المحكمة ٥- المدرج ٦- مساكن الأنباط

**س:** ما سبب تسمية الأنباط عاصمتهم بهذا الاسم (الرقيم)؟ **ج:** لأن مدينتهم محفورة في الصخر

**س:** تتبع امتداد مملكة الأنباط في أوج ازدهارها

**ج:** امتدت حتى شملت شمال شبه الجزيرة العربية والأراضي الأردنية جميعها وضمت أجزاء من سوريا

حتى مدينة دمشق شمالاً وفلسطين وصحراء سيناء غرباً.

**س:** اذكر أسماء أهم المدن التي امتد إليها نفوذ مملكة الأنباط

**ج:** ١- دمشق ٢- بصرى ٣- عمّان (فيلادلفيا) ٤- غزة ٥- العلا

٦- مدائن صالح ٧- الذريخ ٨- أم الجمال ٩- غزة

**س:** ما أهمية البترا؟

١. من مراكز التراث العالمي المهمة

٢. من عجائب الدنيا السبع، اختيرت في عام ٢٠٠٧م

٣. ساهمت في ازدياد النشاط السياحي في الأردن

**س:** وضح العوامل التي ساعدت في نشوء مملكة الأنباط وتطورها

١. وقوعها على الطرق التجارية القادمة من الجزيرة العربية حتى سواحل البحر المتوسط

٢. حصانة موقع العاصمة (البترا) بين الجبال

٣. وجود العديد من الواحات الزراعية التي تتوافر فيها المياه والينابيع فأدى لازدهار النشاط الزراعي

**س:** فسر: كيف ساهمت تلك العوامل في قوة الأنباط السياسية والتجارية؟

**ج:** ١- توسعت دولتهم ٢- أمنوا الطرق التجارية وحموها من سيطرة اليونان والرومان والفراعنة المصريين

**س:** فسر: سبب تطلع الدول المجاورة (اليونان والرومان والفراعنة) للسيطرة على مملكة الأنباط

**ج:** يذكر الطالب العوامل التي ساعدت في نشأة مملكة الأنباط، هذه العوامل نفسها هي ميزات موقعها

**س:** ما شكل نظام الحكم عند الأنباط؟ **ج:** ملكي وراثي

**س:** اذكر أشهر ملوك الأنباط

**ج:** ١- الحارث الثاني ٢- عبادة الأول ٣- الحارث الثالث ٤- الحارث الرابع



**س:** اذكر إنجازات ملوك الأنباط .. (مميزات عهد ملوك الأنباط)

الحارث الثاني	١٠٠ - ٩٥ ق.م	١- وصلت الأنباط درجة كبيرة من الازدهار والقوة ٢- سك أول نقود نبطية
عبادة الأول	٩٥ - ٨٨ ق.م	١- تصدى لليهود وقضى عليهم بعد محاولتهم السيطرة على جلعاد وعمون ومؤاب وضمها إلى مملكته ٢- امتدت سيطرته على مناطق الجولان وحوران
الحارث الثالث	٨٧ - ٦٢ ق.م	١- امتد نفوذ الأنباط شمالاً حتى دمشق وتم فيها سك نقود تحمل صورته ٢- حارب اليهود وانتصر عليهم
الحارث الرابع	٩ ق.م - ٤٠ م	١- تميز حكمه الطويل بالازدهار والرخاء ولقب بالمحب لشعبه ٢- بلغت الأنباط أقصى اتساع لها من دمشق شمالاً حتى مدائن صالح جنوباً

**س:** علل: سكت النقود في دمشق على صورة الحارث الثالث في عهده

**ج:** تخليداً لدخوله دمشق

**س:** علل: لُقّب الملك الحارث الرابع بـ "المحب لشعبه"

**ج:** لأن فترة حكمه الطويل تميزت بالازدهار والرخاء

**س:** سمّ آخر ملوك الأنباط، واذكر إنجازاته

**ج:** الملك ربُّ إيل الثاني، من إنجازاته:

١- نقل عاصمة الأنباط إلى بصرى الشام

٢- استخدام طريق وادي السرحان وظهور مدن تجارية جديدة مثل مدينة أم الجمال

**س:** ما أسباب نقل الملك رب إيل الثاني عاصمة الدولة النبطية إلى مدينة بصرى؟

**ج:** ١- لإنقاذ مملكة الأنباط من التدهور الاقتصادي ٢- للاستفادة من الطرق التجارية في شمال الشام

**س:** عرف أم الجمال

**ج:** مدينة نبطية تقع إلى الشرق من مدينة المفرق، وسميت بهذا الاسم لأنها كانت محطة لاستراحة

قوافل الجمال المحملة بالبضائع

**س:** كيف كانت نهاية مملكة الأنباط؟

**ج:** أخضع الامبراطور الروماني تراجان المملكة النبطية عام ١٠٦ م وضمها إلى الإمبراطورية الرومانية

تحت اسم "الولاية العربية" وظلت تحت سيطرة الرومان حتى الفتوحات الإسلامية

**س:** ما العوامل التي ساعدت على انهيار مملكة الأنباط؟ أسباب انهيار مملكة الأنباط

١. اكتشف الرومان طرقاً تجارية جديدة دون المرور عبر أراضي الأنباط فأدى ذلك إلى تدهور

الاقتصاد النبطي

٢. أخضع الامبراطور الروماني "تراجان" المملكة النبطية عام ١٠٦ م وضمها إليه تحت اسم "الولاية

العربية"

### الدرس الخامس: مظاهر الحضارة النبطية

**س:** عدد مظاهر الحضارة النبطية (بإيجاز)

١. الحياة الاقتصادية (التجارة، الزراعة، الصناعة)

٢. الحياة الاجتماعية (الطبقة العليا، الطبقة الوسطى، الأجنبي، العبيد)

٣. الحياة الدينية (عبادة الأصنام: آلهة ذا الشرى واللات، والإله إيزيس، بناء المعابد)

٤. اللغة والكتابة (اللغة العربية والكتابة بالأحرف النبطية ذات الأصل الآرامي)

٥. فن العمارة (الحفر في الصخر الطبيعي، البناء الحر)

**س:** انظر الخريطة المجاورة وأجب عما يلي:

- ما أهم الطرق البرية والبحرية التي سيطر عليها

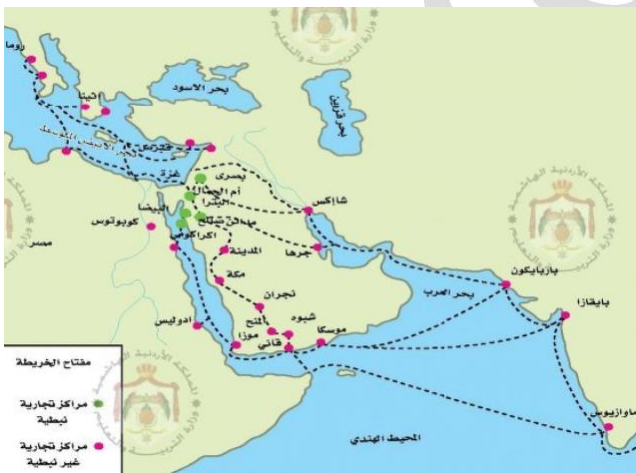
الأنباط؟ **ج:** من الطرق البرية من الأردن إلى بلاد

الرافدين، ومن اليمن جنوباً إلى شمال الجزيرة، ومن

الطرق البحرية من بحر العرب عبر البحر الأحمر إلى

شمال الجزيرة والبحر الأبيض المتوسط

- ما أهم الموانئ البحرية التي سيطر عليها الأنباط؟ **ج:** ١- غزة ٢- أكرacom ٣- أيلة (العقبة)



**س:** ما أهم الدول التي لها علاقات تجارية مع الأنباط؟

**ج:** ١- مصر ٢- جنوب الجزيرة العربية ٣- الهند ٤- الصين

**س:** ما أسباب ازدهار التجارة عند الأنباط؟

**ج:** الموقع الجغرافي لمملكة الأنباط وبسببه لعب الأنباط دور الوسيط التجاري بين جنوب الجزيرة

العربية وبلاد العراق وموانئ البحر المتوسط

**س:** اذكر مظاهر التطور في التجارة عند الأنباط؟

١. حقق الأنباط أرباحاً طائلة نتيجة فرض الرسوم على البضائع المارة عبر أراضيهم

٢. أقاموا العديد من أبراج المراقبة لتوفير الأمن وحماية الطرق التجارية

٣. تصدير سلع كالفخار والمعادن والزيوت والملح والقار، واستيراد البخور والتوابل واللؤلؤ والحرير

**س:** ما أهم السلع التي كان يصدرها الأنباط؟

**ج:** ١- الفخار ٢- المعادن ٣- الزيوت (زيت السمسم وزيت الزيتون)

٤- الملح ٥- القار (الأسفلت)

**س:** ما أهم السلع التي كان يستوردها الأنباط؟

**ج:** ١- البخور من جنوب الجزيرة العربية ٢- التوابل واللؤلؤ من الهند ٣- الحرير من الصين

**س:** عرّف القار؟

**ج:** الأسفلت الذي كان يستخرج من البحر الميت بكميات كبيرة ويصدر إلى مصر.

**س:** لماذا صدر القار بكميات كبيرة إلى مصر؟ **ج:** لاستخدامه في تحنيط الموتى وطلاء السفن

**س:** ما سبب أن الأنباط كانوا في غاية الثراء مقارنة مع الأقوام المحيطة بهم في الفترة نفسها؟

**ج:** بسبب المكاسب التي حققوها في مجال التجارة حيث حققوا أرباحاً طائلة نتيجة فرض الرسوم على

البضائع المارة عبر أراضيهم، وكل ذلك يعود لموقعهم الجغرافي ولعبرهم دور الوسيط التجاري.

**س:** ما أسباب ازدهار الزراعة عند الأنباط؟

١. برعوا في هندسة الري وبالتالي تغلبوا على شح الأمطار

٢. استغلوا سفوح الجبال والينابيع



**س:** اذكر مظاهر التطور في الزراعة عند الأنباط

١. بناء القنوات الحجرية والأنابيب الفخارية (**س:** ما السبب؟) **ج:** لنقل مياه الشرب وتجميع المياه من التلال الصخرية وتوجيهها نحو الحقول
٢. بناء السلاسل بالصخور والحجارة (**س:** ما السبب؟) **ج:** تجنباً لانجراف التربة
٣. حفر الآبار وبناء السدود والبرك (**س:** ما السبب؟) **ج:** لجمع مياه الأمطار واستخدامها في الشرب والزراعة

**س:** ما أشهر المنتجات الزراعية عند الأنباط؟

**ج:** ١- العنب ٢- الزيتون ٣- الرمان ٤- الحبوب: القمح والشعير والسمن  
**س:** عرف شجرة البلسم

**ج:** هي نبتة الخروع، وقد زرعها الأنباط بكثرة في أراضيهم، استخدم الطبيب جالينوس الخروع بوصفها عقاراً طبيياً، واتخذها بعض الأباطرة الرومان رمزاً لانتصاراتهم.

**س:** ما أسباب ازدهار الصناعة عند الأنباط؟

**ج:** لازدهار الزراعة والتجارة والعلاقات الخارجية مع الحضارات الأخرى وتوفر المواد الخام

**س:** اذكر مظاهر التطور في الصناعة عند الأنباط.. أو أعط أمثلة على صناعات نبطية

١. صناعة الفخار: (**س:** بم تميز الفخار النبطي؟ **ج:** تميزت بـ: ١) دقة الصناعة ٢) جمال الزخارف ٣) يشبه الفخار الأدومي في الشكل والزخارف

٢. التعدين وسك العملة: التعدين من النحاس والذهب والفضة والحديد، والعملة من الفضة

٣. صناعة الحلي والمجوهرات والملابس والجلود والعمود والعطور

**س:** ما الطبقات الاجتماعية التي تكون منها المجتمع النبطي؟ ومم تتكون كل طبقة؟

١. الطبقة العليا: وتتكون من:

١) الطبقة الحاكمة ٢) كبار التجار ٣) شيوخ القبائل ٤) ممثلي الملك في المحطات التجارية

٢. الطبقة الوسطى: وتتكون من: ١) الجنود ٢) الفلاحين ٣) صغار التجار ٤) الصناع

٣. الأجانب: وهم ممثلو التجار الأجانب

٤. العبيد: وهم غير الأحرار وليس لهم حقوق سياسية أو اقتصادية

س: ما ديانة الأنباط؟ وما أسماء آلهتهم؟

ج: عبادة الأصنام (تعدد الآلهة)، مثل: آلهة ذا الشرى، اللات (آلهة عرب الجزيرة)، الإله إيزيس

س: عرّف إيزيس

ج: آلهة منتشرة عند المصريين والرومان، عبدها الأنباط أيضاً

س: عرّف اللات

ج: آلهة عرب الجزيرة، وقد عبدها الأنباط أيضاً

س: عرّف ذا الشرى

ج: آلهة عبدها الأنباط

س: ما سبب تعدد الآلهة عند الأنباط؟

ج: بسبب العلاقات التجارية والقرب من الحضارات الأخرى فتأثروا بها، مثل حضارة الجزيرة العربية

والحضارة المصرية واليونان والرومان

س: ما أسماء المعابد التي بناها الأنباط؟

ج: ١- معبد الأسود المجنحة (في البترا) ٢- معبد خربة الذريح ٣- معبد خربة التنور ٤- قصر البنت

س: عرّف خربة الذريح

ج: تقع قرب وادي الحساء، ويتميز معبدها بالزخارف وتيجان الأعمدة التي تحمل زواياها منحوتات لرؤوس

الأسود، وقد تحول هذا المعبد في الفترة البيزنطية إلى كنيسة ثم أصبح من المواقع المهمة في الفترة الأموية.

س: ما اللغة التي تحدثها الأنباط؟ ج: اللغة العربية

س: بأي حروف وخط كتب الأنباط؟ ج: الحروف النبطية (الخط النبطي)

س: عرّف الحروف النبطية

ج: من الأصول التي تطوّرت عنها الخط العربي، وأصلها آرامي، كتب الأنباط بالحروف النبطية

تنبه: عُثر على نقوش للأنباط مكتوبة بالخط النبطي، مثل: نقش التمارة في حوران

**س:** اتبع الأنباط أسلوبين في تشييد عمائرهم، اذكرهما:

١. الحفر في الصخر الطبيعي:

**س:** كيف تم الحفر في الصخر الطبيعي؟

**ج:** ينفذ الحفر من الأعلى إلى الأسفل بناء على مخططات مرسومة مسبقاً

**س:** عدّد أمثلة على فن الحفر في الصخر الطبيعي عند الأنباط) **ج:** الخزانة، الدير، المدرج

٢. البناء الحر: **س:** ما المواد التي استخدمها الأنباط في البناء الحر؟ **ج:**

١) الطوب الطيني في أيلة (العقبة) ٢) الحجارة البازلتية في حوران ٣) الجص في البناء

٤) رصف الأرضيات بالحجارة ٥) زخرفة الأرضيات بالرخام الملون أو الفيستفاساء

**س:** عدّد أمثلة على فن البناء الحر عند الأنباط) **ج:** قصر البنت في مدينة البترا

**س:** عرف قصر البنت

**ج:** البناء الوحيد في مدينة البترا تم تشييده بأسلوب البناء الحر وليس بأسلوب الحفر في الصخر الطبيعي

**س:** عرف الخزانة

**ج:** أهم معلم أثري في مدينة البترا في عهد الأنباط، تم بناؤه بأسلوب الحفر في الصخر الطبيعي

**س:** استنتج العوامل التي ساعدت على تطور فن العمارة عند الأنباط

١. المواد المتوفرة في المنطقة من الطوب الطيني والحجارة البازلتية

٢. براعة البنائين واستخدامهم أسلوبين في فن العمارة: الحفر في الصخر الطبيعي والبناء الحر

٣. ثراء الأنباط

**س:** اذكر أمثلة على فن العمارة النبطية

**ج:** ١- الخزانة والدير والمدرج (أسلوب الحفر في الصخر الطبيعي) ٢- قصر البنت (أسلوب البناء الحر)

## جدولة للجوانب الاقتصادية وأسباب التطور ومظاهرها في مملكة الأنباط

الجانب الاقتصادي	أسباب التطور	مظاهر التطور
الزراعة	- براعة الأنباط في هندسة الري - استغلالهم سفوح الجبال والينابيع	- بناء القنوات الحجرية والأنابيب الفخاري - بناء السلاسل بالصخور والحجارة - حفر الآبار وبناء السدود والبرك
التجارة	- موقعهم الجغرافي فلبوا دور الوسيط التجاري بين جنوب الجزيرة العربية وبلاد العراق وموانئ البحر المتوسط	- تحقيق أرباح طائلة نتيجة فرض الرسوم على البضائع المارة عبر أراضيهم - إقامة العديد من أبراج المراقبة لتوفير الأمن - تصدير سلع كالفخار والزيت والقار وغيرها واستيراد البخور والتوابل والحريز
الصناعة	- ازدهار الزراعة والتجارة - العلاقات الخارجية مع الحضارات الأخرى - توفر المواد الخام	- صناعة الفخار - التعدين وسك العملة - صناعة الحلي والمجوهرات والملابس والجلود والعطور

## حل أسئلة الوحدة الأولى

س: أكل الفراغ في الجمل الآتية:

- تتركز خامات النحاس في جنوب الأردن في منطقة وادي فينان
- من أبرز مواقع القرى الزراعية القديمة في الأردن قرية أبي حامد و تليلات الغسول
- أعاد الرومان إنشاء الطريق الملوكي تحت مسمى طريق تراجان
- كان نظام الحكم عند المؤابيين ملكياً وراثياً
- من أهم الصناعات المؤابية زيت الزيتون
- من البضائع التي كانت تستوردها مملكة الأنباط ١- البخور ٢- التوابل ٣- اللؤلؤ والحريز



**س:** ما أسباب قيام الحضارات القديمة على أرض الأردن؟

١. موقعه المتوسط بين قارات العالم القديم (آسيا، إفريقيا، أوروبا)

٢. موقعه حلقة وصل ونقطة التقاء بين الحضارات القديمة في العراق ومصر وسواحل شبه الجزيرة

العربية والبحر الأبيض المتوسط

٣. وقوعه على الطرق التجارية المهمة التي ربطت شبه الجزيرة العربية والعراق وشرق إفريقيا والهند

بدول البحر الأبيض المتوسط

**س:** علل: وضع العمونيون مرفقات جنائزية مع الموتى

**ج:** لإيمانهم بالحياة بعد الموت

**س:** ما أسباب إقامة المؤابيين التحصينات والحاميات على طول الطريق التجاري؟

**ج:** لتأمين الطرق التجارية وحراسة القوافل التجارية

**س:** ما أسباب ازدهار الصناعة النبطية؟

**ج:** ١- ازدهار الزراعة والتجارة ٢- العلاقات الخارجية مع الحضارات الأخرى ٣- توفر المواد الخام

**س:** علل: اهتمام الأنباط ببناء السلاسل والمدرجات الزراعية

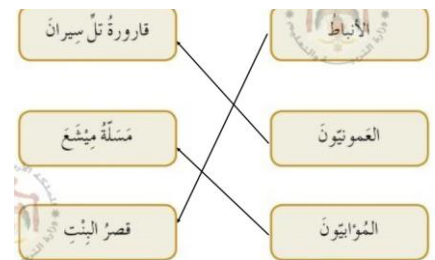
**ج:** تجنباً لانجراف التربة

**س:** انسب المواقع الآتية إلى الحضارة التي قامت فيها من خلال الجدول الآتي: ربة عمون، الكرك،

بصرى، ذيبان، مدائن صالح، خربة الذريح، جبل القلعة

الحضارة النبطية	الحضارة المؤابية	الحضارة العمونية
خربة الذريح	الكرك	ربة عمون
مدائن صالح	ذيبان	جبل القلعة
بصرى		

**س:** صل بين المجموعتين الآتيتين



## جدولة لأهم معلومات الحضارة المؤابية، العمونية، النبطية

وجه المقارنة	الحضارة المؤابية	الحضارة العمونية	الحضارة النبطية
النشأة	١٢٠٠ - ٣٣٢ ق.م	١٥٠٠ - ٨٥٠ ق.م	٦٠٠ ق.م - ١٠٦ م
الموقع والامتداد	بين وادي الموجب شمالاً و وادي الحسا جنوباً، تحدها مملكة عمون شمالاً ومملكة أدوم جنوباً	بين نهر الزرقاء شمالاً ووادي الموجب جنوباً	شمال الجزيرة العربية والأردن وأجزاء من سوريا حتى دمشق شمالاً وفلسطين وصحراء سيناء غرباً
أهم المدن والمواقع	الكرك، وادي الموجب، الرّبة، ذيبان، حسان	رّبة عمون، رجم الملفوف، جبل القلعة،	الرقيم، البترا، خربة الذريح، بصرى الشام، أم الجمال، مدائن صالح، العلا
العاصمة	الرّبة (رّبة مؤاب) العاصمة ١ ثم أصبحت العاصمة ٢: ذيبان	(رّبة عمون) وتعني دار الملك	(الرقيم) وتعني الصخرة وباليونانية: البترا (بصرى الشام) عاصمة ٢
أشهر الملوك	ميشع	عمي ناداب هصيل إيل ابن عمي ناداب	الحارث الثاني عبادة الأول الحارث الثالث الحارث الرابع آخر الملوك: رب إيل الثاني
المظاهر الحضارية	- النظام السياسي - الديانة - الحياة الاجتماعية واللغة - الفن والعمارة	- الزراعة - الصناعة - التجارة - الديانة	- الحياة الاقتصادية - الحياة الاجتماعية - الحياة الدينية - اللغة والكتابة - فن العمارة
الأعمال (الاقتصاد)	الزراعة، الصناعة، التجارة	الزراعة، الصناعة، التجارة	الزراعة، الصناعة، التجارة
أسماء الآلهة	كموش	عشتار، مالكوم، إيل	ذا الشرى، اللات، إيزيس

## مصطلحات وتعريفات الوحدة الأولى

- حلف الديكابوليس: مصطلح يوناني يعني المدن العشرة، أُطلق على حلف تجاري قام بحماية طرق التجارة في بلاد الشام من غارات البدو وضم مدناً وهي: فيلادلفيا (عمّان)، درعا، جراسا (جرش)، بيسان في فلسطين، بصرى في الشام، جدارا (أم قيس)، بيلا (طبقة فحل)، إربد (أريلا)، بيت راس، أبيلا (القويلبة)
- وادي فينان: وادي يقع في جنوب الأردن وهو أحد المواقع الحضارية التي تعود للعصر الحجري النحاسي، عثر فيه على العديد من أفران صهر النحاس
- العصر الحجري النحاسي: العصر الذي اكتشف فيه الإنسان مادة النحاس واستخدمها في صنع أدواته ويمتد في الفترة ما بين (٣٧٥٠ - ٣٢٠٠ ق.م)
- وادي الموجب: وادي يقع إلى الجنوب من مادبا
- ربة مؤاب: هي مدينة الربة في الكرك حالياً وكانت عاصمة المؤابيين قبل ذيبان
- ميشع: أشهر ملوك المؤابيين (٨٧٠-٨٤٠ ق.م)، اتخذ ذيبان عاصمة له، ودون أعماله على مسلة ميشع
- المسلة: عمود أثري من الحجر طويل ومستطيل الشكل، نقش عليه الملوك قديماً إنجازاتهم السياسية والعسكرية
- مسلة ميشع: مسلة بازليته دون عليها الملك ميشع إنجازاته وأعماله، اكتشفت المسلة في بلدة ذيبان جنوب مادبا عام ١٨٦٨م
- ذيبان: مدينة تقع حالياً في محافظة مادبا وقد اتخذها ميشع عاصمة لدولته مؤاب (المملكة المؤابية)
- كهوش: من أشهر الآلهة عند المؤابيين، وهو إله الحرب
- الطريق الملوكي: الطريق الذي سلكته قديماً القوافل التجارية القادمة من مصر والجزيرة العربية إلى بلاد الشام، مروراً من خليج العقبة على البحر الأحمر تجاه الشمال ماراً بربة عمون إلى دمشق
- ربة عمون: عاصمة المملكة العمونية وتعني: "دار الملك"، أقامها العمونيون حول منابع نهر الزرقاء في جبل القلعة "عمان حالياً"، وتمتاز بخصوبة تربتها، ومرور الطريق الملوكي من خلالها، وبحصانتها الطبيعية
- رجم الملفوف: من أهم المواقع التي تعود لعهد العمونيين، يقع في جبل عمان

- قارورة تل سيران: قارورة برونزية عليها كتابات عمونية من ثمانية أسطر تحمل أسماء ثلاثة أجيال من ملوك العمونيين، وهي أوضح وأطول نقش عموني اكتشف حتى الآن، وتعرض حالياً في المتحف الوطني في جبل القلعة
- مالكوم: إله الخصب عند العمونيين
- المرفقات الجنائزية: المجوهرات والأسلحة التي يضعها العمونيون مع الميت لإيمانهم بالحياة بعد الموت
- الأنباط: من القبائل العربية التي هاجرت من اليمن إلى شمال الجزيرة العربية واستقروا جنوب الأردن إلى جانب الأدوميين حيث أنشأوا مملكتهم
- الرقيم: الاسم الذي أطلقه الأنباط على عاصمتهم وتعني الصخرة ثم أصبحت تعرف بالبترا باللغة اليونانية
- البترا: مصطلح يوناني أطلق على مدينة الرقيم عاصمة مملكة الأنباط وهي مدينة محفورة في الصخر
- أم الجمال: مدينة نبطية تقع إلى الشرق من مدينة المفرق، وسميت بهذا الاسم لأنها كانت محطة لاستراحة قوافل الجمال المحملة بالبضائع
- القار: الأسفلت الذي كان يستخرج من البحر الميت بكميات كبيرة ويصدر إلى مصر
- شجرة البلسم: هي نبتة الخروع، وقد زرعها الأنباط بكثرة في أراضيهم، استخدم الطبيب جالينوس الخروع بوصفها عقاراً طبيياً، واتخذها بعض الأباطرة الرومان رمزاً لانتصاراتهم
- إيزيس: آلهة منتشرة عند المصريين والرومان، عبدها الأنباط أيضاً
- اللات: آلهة عرب الجزيرة، وقد عبدها الأنباط أيضاً
- ذا الشرى: آلهة عبدها الأنباط
- خربة الذريح: تقع قرب وادي الحساء، ويتميز معبدها بالزخارف وتيجان الأعمدة التي تحمل زواياها منحوتات لرؤوس الأسود، وقد تحول هذا المعبد في الفترة البيزنطية إلى كنيسة ثم أصبح من المواقع المهمة في الفترة الأموية
- الحروف النبطية: من الأصول التي تطوّر عنها الخط العربي، وأصلها آرامي، كتب الأنباط بها
- قصر البنت: البناء الوحيد في مدينة البترا تم تشييده بأسلوب البناء الحر وليس بأسلوب الحفر
- الخزنة: أهم معلم أثري في مدينة البترا في عهد الأنباط، تم بناؤه بأسلوب الحفر في الصخر الطبيعي



## الوحدة الثانية: نشأة الدولة الأموية وتطورها

### الدرس الأول: قيام الدولة الأموية



**س:** لماذا سميت الدولة الأموية بهذا الاسم؟

**ج:** نسبةً إلى حكامها وهم بنو أمية من قريش.

**س:** ما القارات التي امتدت إليها حدود الدولة الأموية؟

**ج:** آسيا، إفريقيا، أوروبا

**س:** فسر: حقق الأمويون إنجازات كبيرة

١. لأنهم نشروا الإسلام واللغة العربية

٢. أسهموا بنصيب وافر من الحضارة في ميادين السياسة والعلم والإدارة

**س:** متى نشأت الدولة الأموية (قيام الدولة الأموية)؟ **ج:** ٤١هـ / ٦٦١م

**س:** عرّف العصر الأموي

**ج:** الفترة التي حكم فيها بنو أمية (البيت الأموي) بعد الخلافة الراشدة من ٤١هـ إلى ١٣٢هـ.

**س:** كيف انتقلت الخلافة إلى الأمويين وما هي ظروف قيامها؟

**ج:** بعد تنازل الحسن بن علي بن أبي طالب لمعاوية بن أبي سفيان عن الخلافة في عام الجماعة.

**س:** عرّف عام الجماعة

**ج:** عام ٤١هـ / ٦٦١م الذي تنازل فيه الحسن بن علي بن أبي طالب لمعاوية بن أبي سفيان عن الخلافة

رغبة في توحيد كلمة المسلمين بعد الانقسام الذي حلّ في الدولة مع نهاية الخلافة الراشدة

**س:** ما أسباب تسمية عام (٤١هـ) بعام الجماعة؟ **ج:** لإجماع المسلمين على خليفة واحد

**س:** من هو مؤسس الدولة الأموية وأول خلفائها؟ **ج:** معاوية بن أبي سفيان

تنبية: نقل الخليفة معاوية عاصمة الخلافة إلى دمشق

**س:** إلى من ينتسب الخلفاء الأمويون؟

**ج:** إلى أمية بن عبد شمس، وبنو أمية فرع من

قبيلة قريش



٦٥٦ هـ	١٣٢ هـ	٤١ هـ	١١ هـ
الخِلافة العباسية	الخِلافة الأموية	الخِلافة الراشدة	

**س:** تأمل الخط الزمني في الشكل الآتي  
ثم قم بتعبئة الجدول الذي يليه:

العام	الحدث التاريخي المهم
١١ هـ	بداية الخلافة الراشدة
٤١ هـ	نهاية الخلافة الراشدة وقيام الخلافة الأموية
١٣٢ هـ	نهاية الخلافة الأموية وقيام الخلافة العباسية
٦٥٦ هـ	نهاية الخلافة العباسية

**س:** اذكر أهم إنجازات الخلفاء الأمويين

١. تنظيم الدولة وإشاعة الأمن والاستقرار
٢. قيادة الفتوحات الإسلامية لنشر الإسلام كرسالة حضارية للعالم أجمع

**س:** كم عدد خلفاء الدولة الأموية؟ وسمّ أهم الخلفاء فيها

- ج:** ١٤ خليفة، أبرزهم: ١- معاوية بن أبي سفيان ٢- عبد الملك بن مروان  
٣- الوليد بن عبد الملك ٤- عمر بن عبد العزيز

**س:** عرّف ب معاوية بن أبي سفيان

**ج:** صحابي وأحد كتاب الوحي، وهو

مؤسس الدولة الأموية، اشتهر بالحلم والعفو والدهاء وكان مضرب المثل في

ذلك

**س:** عرّف ب عبد الملك بن مروان

**ج:** كان واسع العلم، ثابت الجأش عند

الشدائد، يقود الجيوش بنفسه، عرب

العملة والدواوين، ولقب بأبي الملوك

**س:** عرّف ب الوليد بن عبد الملك

**ج:** بلغت الدولة الأموية في عهده أوج توسعها من حيث الفتوحات والعمران والرخاء الاقتصادي

#### أبرز خلفاء الدولة الأموية

عمر بن عبد العزيز	الوليد بن عبد الملك	عبد الملك بن مروان	معاوية بن أبي سفيان
عُرف بعديّه، وزهده، وحسن خلقه وكانت سيرته أشبه بسيرة الخلفاء الراشدين.	بلغت الدولة الأموية في عهده أوج توسعها من حيث الفتوحات والعمران والرخاء الاقتصادي.	كان واسع العلم، ثابت الجأش عند الشدائد، يقود الجيوش بنفسه، عرب العملة والدواوين، ولقب بأبي الملوك.	صحابي وأحد كتاب الوحي، وهو مؤسس الدولة الأموية اشتهر بالحلم والعفو والدهاء، وكان مضرب المثل في ذلك.

س: عرّف بـ عمر بن عبد العزيز

ج: عُرِفَ بعدله وزهده وحسن خلقه وكانت سيرته أشبه بسيرة الخلفاء الراشدين

تنبه: من تعريف كل خليفة تأخذ صفاته المذكورة وأهم إنجازاته

س: عرّف أبا الملوك

ج: اللقب الذي أطلق على الخليفة الأموي عبد الملك بن مروان

س: علل: لُقِبَ عمر بن عبد العزيز بخامس الخلفاء الراشدين

ج: لأن سيرته أشبه بسيرة الخلفاء الراشدين، وحيث اتصف بالعدل والزهد وحسن الخلق

س: أكل الفراغ في الجمل الآتية:

- مؤسس الدولة الأموية هو الخليفة معاوية بن أبي سفيان

- دامت خلافة بني أمية ٩١ عاماً

- اتخذ الأمويون عاصمة جديدة لهم هي دمشق

- عدد خلفاء الدولة الأموية ١٤ خليفة

### الدرس الثاني: نظام الحكم والإدارة

س: كيف ظهر مفهوم ولاية العهد في الإسلام؟

ج: عندما قام معاوية بن أبي سفيان قبل نهاية حكمه بتعيين ابنه يزيد ولياً للعهد ليكون خليفة من بعده

س: عرّف ولاية العهد

ج: الولاية تعني الإمارة والسلطان، والعهد يعني الوصية

س: عرّف ولي العهد

ج: الشخص الذي يخلف الحاكم ويرث ملكه أو ينوب عنه بعد وفاته في إدارة شؤون الدولة

س: ما دوافع معاوية بن أبي سفيان لاستحداث ولاية العهد؟

ج: ١- رغبة في استقرار الدولة ٢- وإبقاء الحكم في البيت الأموي

س: ما أهم الصفات التي حرص خلفاء بني أمية على توافرها في ولي العهد؟

ج: ١- بالغ راشد ٢- خبرة عسكرية ٣- من البيت الأموي

**س:** وضح: لم ينتهج الأمويون نهجاً ثابتاً في ولاية العهد

**ج:** لأنه كان يُعهد لابن أو أخ أو ابن عم، لكن لم تخرج ولاية العهد عن نطاق البيت الأموي

مثال: أوصى الخليفة سليمان بن عبد الملك بالخلافة من بعده لابن عمه عمر بن عبد العزيز لأنه عُرف بالتقوى والورع

**س:** بم تميزت فترة حكم عمر بن عبد العزيز؟ **ج:** بالعدل والرخاء والاستقرار

**س:** بين أهم مظاهر نظام الحكم والإدارة في الدولة الأموية

١. الخليفة الأموي يدير شؤون الحكم من العاصمة دمشق، وله ولي عهد

٢. ينوب عنه الولاة في إدارة الولايات التابعة للدولة (ويلقبون بالأمرء) ولا يعودون للخليفة إلا في

الأمر الهامة جدا (**س:** ما سبب التفويض الكامل للوالي؟) **ج:** لتوسع الدولة شرقاً وغرباً.

٣. القضاء ٤. المظالم (قاضي المظالم) ٥. عامل السوق (المحتسب) ٦. الحجابة

**س:** اذكر أبرز مهام الوالي في الدولة الأموية

أو ما دور الولاة في تثبيت الحكم الأموي؟

**ج:** ١- قيادة الجيوش والحفاظ على أمن الولاية

٢- الإمامة في الصلاة ٣- الإشراف على أمور القضاء والخراج ٤- تسيير الحجاج

**س:** قُسمت الدولة الأموية إلى عدد من الولايات، اذكر أهمها

**ج:** ١- الشام ٢- العراق ٣- مصر ٤- اليمن

**س:** ما الصفات التي يتم على بنائها اختيار الولاة في الدولة الأموية؟

**ج:** ١- الولاء السياسي ٢- القوة والحزم ٣- حسن التدبير

**س:** أعط أمثلة على أسماء عدد من الولاة في الدولة الأموية

أو برز من الولاة قادة عسكريون كان لهم دور كبير في بناء الدولة وفتوحاتها، من أبرزهم:

**ج:** ١- عمرو بن العاص (مصر) ٢- موسى بن نصير (الأندلس) ٣- حسان بن النعمان (شمال إفريقيا)

٤- الحجاج بن يوسف الثقفي (العراق) ٥- عقبة بن نافع (شمال إفريقيا)



**س:** عرّف بـ الحجاج بن يوسف الثقفي

**ج:** من أشهر الولاة في الدولة الأموية، قام بتوطيد أركان الدولة واشتهر بالقوة والحزم، ولاه الخليفة عبد الملك على الحجاز ثم العراق واعتمد عليه الخليفة الوليد بن عبد الملك بعد أبيه.

**س:** ما أبرز الإنجازات السياسية والإدارية والاقتصادية للحجاج بن يوسف الثقفي؟

**ج:** ١- نظم التجارة ٢- بنى مدينة واسط في العراق واتخذها مقراً له

٣- أصلح السدود والقنوات ٤- شجع الفلاحين على الزراعة بتوزيع البذار عليهم

**س:** عرّف مدينة واسط

**ج:** مدينة في العراق تتوسط بين البصرة والكوفة، بناها الحجاج بن يوسف الثقفي لتكون مقراً للجنود

**س:** اذكر مهام القاضي في الدولة الأموية

١. الفصل بين الناس في الخصومات

٢. النظر في قضايا الزواج والموارث

والأوقاف وشؤون اليتامى والأرامل

٣. النظر في المعاملات التجارية التي

تم في الأسواق

**س:** ما الصفات التي يجب توفرها في القاضي؟

**ج:** ١- أكثر الناس علماً ٢- أفضلهم سيرة وخلقاً

٣- عادلاً متفهماً في الدين ٤- نزيهاً عارفاً بشؤون الولاية وأحوال الناس

**س:** اذكر من التاريخ الإسلامي في عهد الدولة الأموية مثلاً على نزاهة القضاء

**ج:** ألح الوليد بن عبد الملك على قاضي دمشق "زُرعة بن ثوب" حتى أعطاه مزرعة مع خدمها وآلاتها،

فذكر القاضي أنه قبلها لكن ثلثها في سبيل الله وثلث ليتامى ومساكين قومه، وثلث لرجل صالح يقوم عليها

**س:** من أول من دون أحكامه من القضاة في العصر الأموي؟

**ج:** قاضي مصر "سليم بن عنز" وقد عينه معاوية، هو من استحدث السجلات لتدوين الأحكام

تنبه: جمع بعض القضاة بين وظيفتي القضاء والشرطة

**س:** ما مميزات القضاء في العصر الأموي؟

١. اعتمد القاضي في أحكامه على الكتاب والسنة والاجتهاد (**س:** ما السبب؟) **ج:** لأن المذاهب

الفقهية الأربعة لم تكن قد ظهرت بعد

٢. لم يكن القضاء متأثراً بالسياسة، فهو مستقل وللقاضي مطلق التصرف وكلمته نافذة

**س:** عرف قاضي المظالم

**ج:** منصب يتولاه الخليفة أو الوالي أو نائب عنه بحيث يرأس هيئة عليا للنظر في القضايا المرفوعة ضد

كبار رجال الدولة

**س:** من أول من أفرد يوماً خاصاً للنظر في أحوال المظلومين في العصر الأموي؟

**ج:** الخليفة عبد الملك بن مروان

تنبيه: قاضي المظالم يعقد مجلسه في المسجد محاطاً بالأعوان والقضاة والفقهاء والكتاب والشهود

**س:** عرف عامل السوق

**ج:** هو المحتسب مهمته تفقد أحوال السوق والتأكد من صحة المكييل والموازين ومنع الاحتكار والغش

والتلاعب بالأسعار

تنبيه: عند السؤال عن مهمة المحتسب أو أهميته فإنه يجب من نفس التعريف

**س:** عرف الحاجب

**س:** منصب مهم في قصر الخليفة، مهمته تنظيم دخول الناس على الخليفة مراعيًا مقاماتهم وحاجاتهم

تنبيه: عند السؤال عن مهمة الحاجب أو أهمية منصبه فإنه يجب من نفس التعريف

**س:** من أول من اتخذ الحجاب لتنظيم دخول الناس عليه ومنع ازدحامهم على الأبواب؟

**ج:** الخليفة معاوية بن أبي سفيان

**س:** املاء الفراغ بما يناسبه في الجدول الآتي:

المنصب	المهام
القاضي	الفصل بين الناس في الخصومات، النظر في قضايا الزواج والموارث والأوقاف وشؤون اليتامى والأرامل، النظر في المعاملات التجارية في تتم في الأسواق
قاضي المظالم	النظر في القضايا المرفوعة ضد كبار رجال الدولة
عامل السوق (المحتسب)	تفقد أحوال السوق، التأكد من صحة المكييل والموازين، منع الاحتكار والغش
الحاجب	تنظيم دخول الناس على الخليفة مراعيًا مقاماتهم وحاجاتهم

## الدرس الثالث: الدواوين

س: عرّف الديوان

ج: لفظه فارسيّ معرب، ومعناه في العربية: المكان الذي تُجمع فيه الكتب والسجلات أو الموضع الذي يُحفظ في كل ما يتعلق بالحكم من الأعمال والأموال

س: من أول من أنشأ الدواوين في الإسلام؟ ج: عمر بن الخطاب رضي الله عنه

س: ما أنواع الدواوين التي أنشأها عمر بن الخطاب؟ ١- ديوان الجند ٢- ديوان الخراج

س: علل: استحداث دواوين جديدة في العصر الأموي

ج: مع اتساع الدولة في العصر الأموي ازدادت الحاجة لاستحداث دواوين لتنظيم الأمور الإدارية

س: ما الدواوين التي أنشأها الخليفة معاوية بن أبي سفيان؟

ج: ١- ديوان الرسائل ٢- ديوان الخاتم ٣- ديوان البريد

س: ما مهمة ديوان الرسائل؟ أو ما سبب إنشاء ديوان الرسائل؟

ج: الإشراف على مراسلات الحاكم مع الولاة وقادة الجيش وكبار الموظفين والمسؤولين في الولايات

س: ما مهمة ديوان الخاتم؟ وما سبب إنشاء ديوان الخاتم؟

ج: المهمة: طيّ الرسائل وإصاقها بالشمع الأحمر أو الطين

سبب الإنشاء: حفاظًا على سرية محتواها وعدم تزوير أوامر الحاكم أو الاطلاع عليها

س: ما مهمة ديوان البريد؟ أو ما سبب إنشاء ديوان البريد؟

ج: الإشراف على البريد المخصص لنقل الرسائل والأخبار بين العاصمة والولايات، ولمراقبة الولاة

تنبيه: صاحب البريد مهمته مراقبة الولاة

س: عرّف ديوان الرسائل

ج: ديوان أنشأه الخليفة معاوية بن أبي سفيان للإشراف على مراسلات الحاكم مع الولاة وقادة الجيش

وكبار الموظفين والمسؤولين في مختلف الولايات

س: عرّف ديوان الخاتم

ج: ديوان أنشأه الخليفة معاوية بن أبي سفيان، مهمته طيّ الرسائل وإصاقها بالشمع الأحمر أو الطين،

حفاظًا على سرية محتواها وعدم تزوير أوامر الحاكم أو الاطلاع عليها

س: عرّف ديوان البريد

ج: ديوان أنشأه الخليفة معاوية بن أبي سفيان، للإشراف على البريد المخصص لنقل الرسائل بين العاصمة الولايات ولمراقبة الولاية من قبل صاحب البريد.

س: عرّف تعريب الدواوين

ج: تحويل لغة الدواوين إلى العربية من قبل الخليفة عبد الملك بن مروان بدءاً من عام ٧٨هـ/٦٩٨م، وذلك دعماً للغة العربية ورفعاً لمركزها ولتكون اللغة الرسمية الوحيدة في جميع دواوين الدولة

س: ما اللغات الأجنبية التي كانت مستخدمة في ديوان الخراج قبل حركة تعريب الدواوين؟

ج: ١- الفارسية في العراق ٢- اليونانية في الشام ٣- القبطية واليونانية في مصر

تنبيه: يتذكر الطالب من الدرس الأول أن من إنجازات عبد الملك بن مروان: تعريب العملة والدواوين

س: ما أسباب قيام عبد الملك بن مروان بتعريب الدواوين؟

ج: ١- لدعم اللغة العربية ورفع مركزها ٢- لتكون اللغة الرسمية الوحيدة في جميع دواوين الدولة

٣- لتنظيم الدواوين وضبط أعمالها

س: عدّد أهم النتائج المترتبة على تعريب الدواوين

١. أصبحت اللغة العربية هي اللغة الرسمية في إدارة

الدواوين

٢. انتشار الإسلام على نطاق واسع وازدياد إقبال

غير العرب على تعلم اللغة العربية

٣. ظهور عدد من الكُتّاب ومن أشهرهم عبد الحميد الكاتب

٤. ازدياد عدد العرب في مناصب الإدارة

س: عرّف السكة

ج: الختم على الدينار أو الدرهم المتعامل بها بين الناس بطابع من حديد يُنقش عليه آيات قرآنية وصور

س: ما العملة التي كانت تتعامل بها الدولة الأموية قبل تعريب النقود؟

ج: ١- الدينار الذهبية البيزنطية ٢- الدرهم الفضية الساسانية

نتائج تعريب الدواوين





**س:** من أول خليفة قام بتعريب النقود (وسكّ الدينار الذهبي الأموي)؟ وما السبب؟

**ج:** عبد الملك بن مروان عام ٥٧٤هـ/٦٩٤م، والسبب: ليكون للدولة عملتها الخاصة وتخلص من سيطرة العملة البيزنطية والساسانية

**س:** ما أثر تعريب العملة على الحضارة العربية والإسلامية؟

أو نتج عن تعريف النقود فوائد عديدة من أهمها:

١. إيجاد نظام نقدي إسلامي عربي مستقل عن التأثيرات الأجنبية
٢. حققت العملة الجديدة الاستقرار المالي ومنعت الغش والتلاعب بأوزانها
٣. وحدت المعاملات الشرعية المرتبطة بالنقود كالزكاة

**س:** عرف تعريب النقود

**ج:** حركة تعريب العملة التي قام بها الخليفة عبد الملك بن مروان عام ٥٧٤هـ/٦٩٤م ليكون للدولة الأموية عملتها الخاصة بدلاً من العملة البيزنطية والساسانية.

**س:** عرف حركة التعريب

**ج:** ما حدث في عصر الدولة الأموية بأمر من الخليفة عبد الملك بن مروان لتعريب الدواوين وتعريب النقود.

**س:** أكل الفراغ في الجمل الآتية:

- مهمة ديوان الرسائل هي: الإشراف على مراسلات الحاكم مع الولاة وقادة الجيش و كبار الدولة
- كانت اللغة المستخدمة في دواوين العراق الفارسية وفي دواوين مصر القبطية واليونانية

الدرس الرابع: الجيش والبحرية

**س:** ما سبب استعانة الأمويين بسكان البلاد المفتوحة للانضمام إلى الجيش؟

**ج:** بسبب توسع الأمويين في الفتوحات

**س:** عدد أصناف سكان البلاد المفتوحة الذي انضموا لجيش الدولة الأموية

**ج:** ١- البربر ٢- الترك ٣- الفرس

**س:** ما أبرز الصفات التي يتميز بها الجيش الأموي؟

**ج:** ١- النظام ٢- الطاعة للقادة ٣- البراعة في القتال

**س:** اذكر أقسام الجيش الأموي، بم تمتاز كل فئة وما هي مهماتها؟

١. الفرسان (الخيالة)

**س:** ما ميزات كتائب الفرسان؟ **ج:** سرعة الحركة والمناورة

**س:** ما مهمات الفرسان؟ **ج:** ١- الهجوم والالتفاف حول العدو ٢- المطاردة ٣- الاستطلاع

٢. الرجالة (المشاة)

**س:** ما ميزات الرجالة؟ **ج:** الجرأة والثبات في القتال

**س:** ما مهمات الرجالة؟ **ج:** يقع عليهم عب الاصطدام المباشر مع العدو

٣. الرماة (النشابة)

**س:** ما مهمات الرماة؟ **ج:** يحملون الأقواس لرمي السهام

**س:** علل: تبدأ المعارك غالباً بالترشق بالسهم (مهمة الرماة)

**ج:** لإيقاع أكبر الخسائر في الأعداء

**س:** وضح التقسيم الخماسي للجيش الأموي

١. قلب الجيش (تحت إمرة القائد العام)

٢. المقدمة (الاستطلاع والاشتباك مع العدو)

٣. الميمنة (القتال وحماية القلب)

٤. الميسرة (القتال وحماية القلب)

٥. ساقه الجيش (الاحتياط والمؤن والأسلحة والتمريض)

**س:** عرّف الخمس

**ج:** اسم يطلق على الجيش في العصر الأموي لأنه كان يقسم إلى خمسة أقسام: المقدمة والميمنة والميسرة

والقلب والساقه.

تنبيه: يفرق الطالب بين أقسام الجيش الثلاث وهي نوع المقاتل، وبين أقسام الجيش الخمس وهي لطريقة تنظيم الصفوف أثناء المعركة

**س:** عرّف الدبابة

**ج:** عربة كبيرة ذات عجلات يحتمي في داخلها الحفارون أثناء عمليات نعب أسوار القلاع وهدمها



س: عرّف المنجنيق

ج: آلة قديمة من آلات الحصار التي استخدمت في الجيوش وهي ترمي الحجارة الثقيلة على أسوار القلاع والحصون لهدمها واقتحامها

س: ما أهم الأسلحة القتالية والدفاعية التي استخدمها الأمويون؟ مع التوضيح بالأمثلة



١. أسلحة القتال الخفيفة، مثل: القوس والسيف والرمح

٢. أسلحة الوقاية والدفاع، مثل: الدرع والخوذة والأذرع

والسيقان والأكف الحديدية

٣. آلات الحصار والأسلحة الثقيلة، مثل: المنجنيق

والدبابة وسلم الحصار

س: عرّف الأسطول

ج: مجموعة من السفن المستخدمة لأغراض تجارية أو حربية

س: ما أسباب بناء البحرية الأموية؟

ج: للدفاع عن السواحل الطويلة على البحار وحماتها، كسواحل البحر الأبيض المتوسط والأحمر التي

نشأت مع توسع الدولة الأموية بسبب الفتوحات الإسلامية

س: متى تم إنشاء الأسطول البحري؟ ج: زمن الخلافة الراشدة عندما كان معاوية حاكماً للشام.

س: عمل معاوية أثناء حكمه للشام على تدعيم الدفاع عن السواحل من خلال أمور، اذكرها

١. صد الهجمات البيزنطية المتكررة عن سواحل الشام

٢. إصلاح دار صناعة السفن في عكا

٣. محاولة فتح القسطنطينية براً وبحراً

٤. فتح بعض الجزر في البحر المتوسط كجزيرة رودس وأرواد

س: ما أهم القواعد البحرية للأمويين (الموانئ ودور صناعة السفن)؟

ج: ١- تونس ٢- الإسكندرية

**س:** ناقش أثر تطور البحرية الأموية في زيادة قوة الدولة وتوسعها

١. ازدياد عدد سفن الأسطول ودور صناعتها سواء البحرية أو التجارية
٢. أصبحت موانئ تونس والإسكندرية من أهم القواعد البحرية للأمويين
٣. فتح الأمويين للأندلس وأدى ذلك لازدياد قوة الأساطيل البحرية وأصبح البحر المتوسط تحت سيطرة الأسطول الأموي بدلاً من سيطرة الأسطول البيزنطي

**س:** صنف الأسلحة الآتية حسب الجدول الآتي: الرمح، سلم الحصار، الدرع، السيف، القوس، الخوذة، المنجنيق، الدبابة

أسلحة خفيفة	أسلحة ثقيلة	أسلحة دفاعية ووقائية
القوس / الرمح / السيف	المنجنيق / الدبابة / سلم الحصار	الدرع / الخوذة

**الدرس الخامس: الفتوحات الأموية**

**س:** بين الفتوحات الأموية في آسيا وإفريقيا وأوروبا

١. الفتوحات الأموية في آسيا الصغرى
٢. الفتوحات الأموية في بلاد ما وراء النهر
٣. الفتوحات الأموية في بلاد السند
٤. الفتوحات الأموية لجرجان وطبرستان
٥. الفتوحات الأموية في الشمال الإفريقي
٦. الفتوحات الأموية في أوروبا

**س:** ما سبب الفتوحات الأموية في آسيا الصغرى؟

**ج:** لمواصلة الفتوحات بعد العصر الراشدي والتصدي لخطر الدول البيزنطية من خلال حملات الصوائف والشواتي

**س:** عرّف الصوائف والشواتي

**ج:** حملات عسكرية عُرفت في العصر الأموي مهمتها تنفيذ ثلاث غزوات سنوياً اثنتان في الصيف فسميت بالصوائف وثالثة في الشتاء وسميت شاتية.



س: ما أبرز ما تم تحقيقه في فتوحات آسيا الصغرى؟

ج: ١- استعادة السيطرة على أرمينيا ٢- فتح جزيرتي رودس وأرواد في البحر المتوسط

س: ما الدولة التي تمثل آسيا الصغرى اليوم؟ ج: تركيا

س: عرّف القسطنطينية

ج: عاصمة الدولة البيزنطية

### جدولة حملات فتح القسطنطينية في عصر الدولة الأموية (الفتوحات الأموية في آسيا الصغرى)

الحملة الأولى	الحملة الثانية	الحملة الثالثة	
٦٤٩هـ/٦٦٩م	٥٥٤هـ/٦٧٤م	٧١٥هـ/٧١٥م	متى حدثت؟
معاوية	معاوية	من عهد سليمان بن عبد الملك إلى عهد عمر بن عبد العزيز	في عهد أي خليفة؟
بري	بري وبحري	بري وبحري	ما نوع الحصار؟
فشلت	فشلت	فشلت وانسحب الجيش الأموي	ما نتيجة الحملة؟
حصانة المدينة ومناعة أسوارها	استخدام البيزنطيين النار الإغريقية في البحر	١. طول الحصار ٢. استخدام البيزنطيين النار الإغريقية في البحر ٣. حلول الشتاء ٤. حدوث المجاعة ٥. انتشار الأمراض	ما سبب النتيجة؟ معلومات إضافية

س: ما أسباب إخفاق محاولات الأمويين لفتح مدينة القسطنطينية؟

ج: ١- استخدام البيزنطيين النار الإغريقية في البحر ٢- حصانة المدينة ومناعتها ٣- طول الحصار ٤- الخ

تنبيه: عند السؤال العام يذكر الطالب أي من الأسباب المذكورة في فشل الحملات الثلاث، أما عند السؤال عن أسباب فشل حملة معينة فإنه يذكر أسبابها فقط

س: عرّف النار الإغريقية

ج: مادة نفطية مركبة ابتكرها اليونان واستخدموها لإحراق السفن المعادية لهم، وتتميز بأنها تطفو على الماء

وتنتشر بسرعة ولا يؤثر فيها الماء ويصعب التغلب عليها

س: عرّف بلاد ما وراء النهر

ج: مصطلح أطلقه المؤرخون على المنطقة الواقعة إلى الشرق من نهر جيحون في آسيا الوسطى (تركستان) والذي يمتد شرقاً حتى حدود الصين

س: في عهد أي خليفة أموي كانت الفتوحات في بلاد ما وراء النهر؟

ج: ١- معاوية بن أبي سفيان ٢- الوليد بن عبد الملك

س: عرّف بـ قتيبة بن مسلم الباهلي

ج: والي خراسان (٨٦-٩٦هـ) عينه الوليد بن عبد الملك قائداً في الفتوحات الأموية لبلاد ما وراء

النهر، فتمكن من إخضاع العديد من المدن الكبرى

س: سمّ المدن التي فتحها القائد قتيبة بن مسلم الباهلي

ج: ١- بخارى ٢- سمرقند ٣- خوارزم ٤- طشقند ٥- كاشغر (على حدود الصين)

تنبيه: وصل قتيبة بن مسلم مدينة كاشغر الصينية، فأرسل له إمبراطور الصين (يوانغ جونغ) وعاء فيه تراب من الصين ليطأه بقدميه ويبر قسمه، مع مبلغ كبير من المال أنه قبل دفع الجزية للمسلمين

س: من الخليفة الأموي والقائد الذي صارت في عهده فتوحات بلاد الهند؟

ج: الخليفة الوليد بن عبد الملك، القائد محمد بن القاسم الثقفي

س: عرّف بـ محمد بن القاسم الثقفي

ج: والي مكران في الهند، عينه الخليفة الوليد بن عبد الملك قائداً لفتوحات بلاد الهند عام ٨٩هـ/

٧٠٧م، ففتح الديبل عاصمة الهند، والملتان.

س: عرّف بلاد الهند

ج: هي باكستان اليوم

س: سمّ المدن التي فتحها القائد محمد بن القاسم الثقفي

ج: ١- الديبل (عاصمة الهند) وتُعرف اليوم باسم: كراتشي ٢- الملتان

س: من الخليفة الأموي والقائد الذي صارت في عهده فتوحات جرجان وطبرستان؟

ج: الخليفة سليمان بن عبد الملك، القائد يزيد بن المهلب

س: عرّف ب يزيد بن المهلب

ج: والي العراق عينه الخليفة سليمان بن عبد الملك قائداً لفتح ما تبقى من المناطق الشرقية عام

٧١٦هـ/٧١٦م، فتوجه نحو جنوب بحر قزوين وفتح كلا من جرجان وطبرستان

س: من الخليفة الأموي والقائد الذي صارت في عهده فتوحات الشمال الإفريقي؟

ج: الخليفة معاوية بن أبي سفيان، ١- القائد عقبة بن نافع الفهري

ثم تابع ولاية المغرب الفتح الأموي لمدن المغرب على يد القادة: ٢- زهير بن قيس البلوي

٣- حسان بن النعمان ٤- موسى بن نصير

تنبيه: أتم المسلمون فتح مصر في العصر الراشدي، وبعد مجيء الأمويين تابعوا حملاتهم نحو المغرب

س: سمّ أهم المدن التي فتحها عقبة بن نافع

ج: ١- برقة ٢- طرابلس حتى وصل سواحل المحيط الأطلسي

س: ما أسباب بناء مدينة القيروان على يد عقبة بن نافع؟

ج: لتكون قاعدة لانطلاق الجيوش الأموية تجاه المغرب

س: عرّف القيروان

ج: مدينة بناها القائد عقبة بن نافع في العهد الأموي عام ٦٧٠هـ/٦٧٠م لتكون مقراً للجنود وقاعدة

لانطلاق الجيوش الأموية تجاه المغرب، مقرها اليوم هو دولة تونس

س: ما أهم المدن التي فتحها حسان بن النعمان؟ ج: قرطاجنة

س: من الذي بنى مدينة تونس؟ ج: حسان بن النعمان

س: من الذي استكمل فتح المغرب الأقصى؟ ج: موسى بن نصير وذلك بفتح مدينة طنجة

س: عرّف الأندلس

ج: الاسم الذي أطلقه المسلمون على شبه جزيرة إيبيريا (إسبانيا والبرتغال اليوم) التي حكمها الإسبان

القوط قبل الفتح الإسلامي

س: عرّف شبه جزيرة إيبيريا

ج: هي إسبانيا والبرتغال اليوم، حكمها الإسبان القوط قبل الفتح الإسلامي

**س:** ما أسباب إرسال موسى بن نصير حملة طريف بن مالك إلى الأندلس؟

**ج:** لاستطلاع أوضاع بلاد الأندلس

**س:** ما اسم المضيق الذي يفصل اليوم بين إفريقيا وأوروبا؟ **ج:** مضيق جبل طارق

**س:** عرف معركة وادي لكة

**ج:** معركة وقعت عام ٩٢هـ/٧١١م بين الجيش الأموي والجيش الإسباني في وادي لكة وانتصر المسلمون فيها وتمكن طارق بن زياد بعدها من فتح قرطبة وطليلة.

**جدولة بالفتوحات الأموية في أوروبا مع أسماء قادة الحملات وإنجازاتهم**

قائد الحملة	مسار الحملة والأحداث	المدن التي فتحها
طريف بن مالك	أرسله موسى بن نصير لاستطلاع الأندلس، فنزل على الجزيرة التي عرفت باسمه اليوم (جزيرة طريف)	
طارق بن زياد	عبر إلى الأندلس ونزل عند سفح (جبل طارق) ثم زحف شمالاً، وعند مدينة (شذونة) في وادي لكة التقى مع الإسبان وحدثت معركة وادي لكة ٩٢هـ/٧١١م، وانتصر فيها المسلمون	قرطبة طليلة
موسى بن نصير وطارق بن زياد	التقيا في الأندلس ٩٥هـ/٧١٣م	إشبيلية برشلونة
عبد العزيز بن موسى بن نصير	في الأندلس	البيرة غرناطة
السمح بن مالك الخولاني	من ولاية الأندلس وفتح مدناً فرنسية سنة ١٠٢هـ/٧٢١م	ناربونة تولوز
عنبسة بن سحيم الكلي	من ولاية الأندلس وفتح مدناً فرنسية سنة ١٠٧هـ/٧٢٥م ووصل أعالي نهر (الرون) جنوب فرنسا	قرقشونة
عبد الرحمن الغافقي	من ولاية الأندلس استطاع التوغل في الأراضي الفرنسية إلى أن وصل بوردو ثم مدينة بواتييه فحدثت معركة (بلاط الشهداء) بين الجيش الأموي والفرنجي في رمضان ١١٤هـ/٧٣٢م، استشهد فيها القائد الغافقي وانسحب الجيش الأموي مهزوماً.	بوردو بواتييه

**س:** ما سبب تسميتها بلاط الشهداء؟

**ج:** ١- لأن أرض المعركة كانت ساحة مبلطة بالحجارة ٢- ولكثرة من استشهد فيها من المسلمين



**س:** عرف بلاط الشهداء

**ج:** أشهر معارك الفتح الإسلامي في الأندلس وقعت في رمضان ١١٤ هـ / ٧٣٢ م، بين الجيش الأموي بقيادة (عبد الرحمن الغافقي) وجيش الفرنجة بقيادة (شارل مارتل) على أرض بواتيه الفرنسية، يسميها الغرب معركة بواتيه

**س:** علل: توقفت الفتوحات الأموية في فرنسا عند مدينة (بواتيه)

**ج:** بسبب هزيمة المسلمين في المعركة الشهيرة بلاط الشهداء فوضع ذلك حداً للتوسع تجاه غرب أوروبا

**س:** بين نتائج الفتوحات الأموية

١. وصلت الدولة الأموية إلى أقصى اتساع جغرافي لها، امتدت من الأندلس وشواطئ المحيط الأطلسي غرباً حتى حدود الصين شرقاً وعلى امتداد قارات آسيا وإفريقيا وأوروبا
٢. انتشر الإسلام في المناطق المفتوحة
٣. انتشرت اللغة العربية بين شعوب البلاد المفتوحة ونبغ منهم علماء شتى وبرز التفاعل الحضاري
٤. نشأت العديد من المدن الجديدة في المناطق المفتوحة وازدهرت وأصبحت مراكز حضارية علمية
٥. اتسعت الموارد المالية في الدولة الأموية (**س:** ما سبب اتساع الموارد المالية في الدولة الأموية؟)

**ج:** ١- الاتساع الجغرافي ودخول أراض زراعية خصبة ضمن حدودها

٢- نمو الصناعة والتجارة في البلاد المفتوحة

**س:** ما أقصى اتساع جغرافي للدولة الأموية؟

**ج:** الجواب في النقطة ١ من نتائج الفتوحات الأموية

**س:** أكل الفراغ في الجمل الآتية:

- وصل المسلمون في فتوحاتهم شرقاً حتى كاشغر على حدود الصين
- القائد المسلم الذي فتح بلاد الهند هو محمد بن القاسم الثقفي
- الدولة التي تمثل إقليم خراسان اليوم هي إيران
- القائد المسلم الذي وصلت فتوحاته حتى حدود الصين هو قتيبة بن مسلم

س: املأ الجدول الآتي بالإجابات الصحيحة:

اسم القائد	اسم الخليفة الأموي	المدن التي فتحها
قتيبة بن مسلم الباهلي	الوليد بن عبد الملك	بخارى، سمرقند، خوارزم، طشقند، كاشغر الصينية (بلاد ما وراء النهر)
محمد بن القاسم الثقفي	الوليد بن عبد الملك	الديبل، الملتان (بلاد السند)
يزيد بن المهلب	سليمان بن عبد الملك	جرجان، طبرستان
مسلمة بن عبد الملك	الوليد بن عبد الملك	طوانة، عمورية (آسيا الصغرى) وقد حاصر القسطنطينية حصاراً طويلاً في الحملة الثالثة

الدرس السادس: سقوط الدولة الأموية

س: اذكر أهم العوامل الذي ساهمت في إضعاف الدولة الأموية

١. انقسام البيت الأموي

٢. ظهور الحركات المعارضة للدولة الأموية

٣. تدهور الأحوال الاجتماعية والاقتصادية أواخر الدولة الأموية

٤. ظهور الدعوة العباسية فعملت على إسقاط الدولة الأموية والدعوة لآل البيت وأحققتهم بالخلافة.

س: علل: كان انقسام البيت الأموي عاملاً مهماً في سقوط الدولة الأموية

ج: لأن ظهور العداء بين أبناء البيت الأموي وانشغالهم بالانقسامات الداخلية كان له أكبر الأثر في

إضعاف الجيش الأموي وتشتيت قواه ففسر أمام الجيش العباسي

س: من آخر خلفاء بني أمية؟ ج: مروان بن محمد الثاني، تولى الخلافة ١٢٧ هـ/ ٧٤٤ م

تنبيه: لم تنجح محاولات الإصلاح للخليفة مروان الثاني رغم خبرته العسكرية والإدارية.

س: علل: فشل المحاولات الإصلاحية لمروان الثاني في الدولة الأموية

ج: لأن الدعوة العباسية كانت قد انتشرت في أجزاء واسعة من الدولة الأموية

س: عرّف معركة الزاب

ج: المعركة الأخيرة التي وقعت بين الجيشين العباسي والأموي عام ١٣٢ هـ/ ٧٥٠ م عند نهر صغير

بالقرب من الموصل في العراق وانتهت بهزيمة الجيش الأموي وانتقال الخلافة إلى العباسيين

س: وضح كيف انتقلت الخلافة إلى العباسيين؟

١. ضعف الدولة الأموية لعوامل عدة وانتشار الدعوة العباسية
٢. حدوث معركة الزاب التي انتهت بسقوط الدولة الأموية وانتقال الخلافة

س: ما النتائج التي ترتبت عن معركة الزاب؟

١. سقوط الدولة الأموية في المشرق الإسلامي ١٣٢هـ/٧٥٠م
٢. قيام الدولة الأموية في الأندلس على يد عبد الرحمن بن معاوية الثاني (المعروف بعبد الرحمن الداخل) وذلك في عهد الخليفة العباسي أبي جعفر المنصور

س: عرف صقر قریش

ج: اللقب الذي أطلق على الأمير عبد الرحمن الداخل أحد أحفاد الأمويين

### حل أسئلة الوحدة الثانية

س: املأ الجدول الآتي الذي يمثل فتوحات القادة المسلمين في العصر الأموي بالمعلومات المناسبة

القائد	المدن التي قام بفتحها	القارة التي تقع فيها المدن
قتيبة بن مسلم	بخارى، سمرقند، خوارزم، طشقند، كاشغر الصينية	آسيا
يزيد بن المهلب	الديبل، الملتان	آسيا
محمد بن القاسم	جرجان، طبرستان	آسيا
عقبة بن نافع	برقة، طرابلس، القيروان	إفريقيا (الشمال)
حسان بن النعمان	قرطاجنة، تونس	إفريقيا (الشمال)
موسى بن نصير	طنجة	أوروبا
طارق بن زياد	شذونة، قرطبة، طليطلة، إشبيلية، برشلونة	أوروبا

س: أكمل الفراغ في الجمل الآتية:

- من عوامل سقوط الدولة الأموية: ١- انقسام البيت الأموي
- ظهور الدعوة العباسية
- بُنيت مدينة القيروان على يد القائد عقبة بن نافع

- فتحت الأندلس على يد القائد طارق بن زياد و موسى بن نصير
  - من أسلحة الوقاية والدفاع في الجيش الأموي ١- الدرع ٢- الخوذة
  - أنشأ الأمويون العديد من دور صناعة السفن مثل ١- تونس ٢- الإسكندرية
- س:** ما أسباب تسمية عام الجماعة بهذا الاسم؟
- ج:** لإجماع المسلمين على خليفة واحد
- س:** ما أسباب بناء الخليفة معاوية الأسطول الأموي؟

**ج:** للدفاع عن السواحل الطويلة على البحار وحمايتها، كسواحل البحر الأبيض المتوسط والأحمر التي نشأت مع توسع الدولة الأموية بسبب الفتوحات الإسلامية

**س:** علل: فشل الحملات الأموية في فتح مدينة القسطنطينية

- ج:** ١- استخدام البيزنطيين النار الإغريقية في البحر ٢- حصانة المدينة ومناعتها ٣- طول الحصار
- ٤- حلول الشتاء وحدوث المجاعة ٥- انتشار الأمراض

**س:** ما أسباب تعريب الدواوين والعملة في عهد عبد الملك بن مروان

- تعريب الدواوين:

- ج:** ١- لدعم اللغة العربية ورفع مركزها ٢- لتكون اللغة الرسمية الوحيدة في جميع دواوين الدولة
- ٣- ولتنظيم الدواوين وضبط أعمالها

- تعريب العملة:

**ج:** ليكون للدولة عملتها الخاصة وتتخلص من سيطرة العملة البيزنطية والساسانية

### مصطلحات وتعريفات الوحدة الثانية

- العصر الأموي: الفترة التي حكم فيها بنو أمية (البيت الأموي) بعد الخلافة الراشدة من ٤١ هـ إلى ١٣٢ هـ.
- عام الجماعة: عام ٤١ هـ/ ٦٦١ م الذي تنازل فيه الحسن بن علي بن أبي طالب لمعاوية بن أبي سفيان عن الخلافة رغبة في توحيد كلمة المسلمين بعد الانقسام الذي حلّ في الدولة مع نهاية الخلافة الراشدة



- معاوية بن أبي سفيان: صحابي وأحد كتّاب الوحي، وهو مؤسس الدولة الأموية، اشتهر بالحلم والعفو والدهاء وكان مضرب المثل في ذلك
- عبد الملك بن مروان: كان واسع العلم، ثابت الجأش عند الشدائد، يقود الجيوش بنفسه، عربّ العملة والدواوين، ولُقّب بأبي الملوك
- الوليد بن عبد الملك: بلغت الدولة الأموية في عهده أوج توسعها من حيث الفتوحات والعمران والرخاء الاقتصادي
- عمر بن عبد العزيز: عُرف بعدله وزهده وحسن خلقه وكانت سيرته أشبه بسيرة الخلفاء الراشدين
- أبا الملوك: اللقب الذي أطلق على الخليفة الأموي عبد الملك بن مروان
- ولاية العهد: الولاية تعني الإمارة والسلطان، والعهد يعني الوصية
- ولي العهد: الشخص الذي يخلف الحاكم ويرث ملكه أو ينوب عنه بعد وفاته في إدارة شؤون الدولة
- الحجاج بن يوسف الثقفي: من أشهر الولاة في الدولة الأموية، قام بتوطيد أركان الدولة واشتهر بالقوة والحزم، ولاه الخليفة عبد الملك على الحجاز ثم العراق واعتمد عليه الخليفة الوليد بن عبد الملك بعد أبيه
- مدينة واسط: مدينة في العراق تتوسط بين البصرة والكوفة، بناها الحجاج بن يوسف الثقفي لتكون مقراً للجند
- قاضي المظالم: منصب يتولاه الخليفة أو الوالي أو نائب عنه بحيث يرأس هيئة عليا للنظر في القضايا المرفوعة ضد كبار رجال الدولة
- عامل السوق: هو المحتسب مهمته تفقد أحوال السوق والتأكد من صحة المكييل والموازن ومنع الاحتكار والغش والتلاعب بالأسعار
- الحاجب: منصب مهم في قصر الخليفة، مهمته تنظيم دخول الناس على الخليفة مراعيًا مقاماتهم وحاجاتهم
- الديوان: لفظه فارسيّ معرب، ومعناه في العربية: المكان الذي تُجمع فيه الكتب والسجلات أو الموضوع الذي يُحفظ في كل ما يتعلق بالحكم من الأعمال والأموال

- ديوان الرسائل: ديوان أنشأه الخليفة معاوية بن أبي سفيان للإشراف على مراسلات الحاكم مع الولاية وقادة الجيش و كبار الموظفين والمسؤولين في مختلف الولايات
- ديوان الخاتم: ديوان أنشأه الخليفة معاوية بن أبي سفيان، مهمته طيّ الرسائل وإصاقها بالشمع الأحمر أو الطين، حفاظًا على سرية محتواها وعدم تزوير أوامر الحاكم أو الاطلاع عليها
- ديوان البريد: ديوان أنشأه الخليفة معاوية بن أبي سفيان، للإشراف على البريد المخصص لنقل الرسائل بين العاصمة الولايات وللمراقبة الولاية من قبل صاحب البريد
- تعريب الدواوين: تحويل لغة الدواوين إلى العربية من قبل الخليفة عبد الملك بن مروان بدءًا من عام ٦٧٨هـ/٦٩٨م، وذلك دعمًا للغة العربية ورفعًا لمركزها ولتكون اللغة الرسمية الوحيدة في جميع دواوين الدولة
- السكة: الختم على الدينار أو الدرهم المتعامل بها بين الناس بطابع من حديد يُنقش عليه آيات قرآنية وصور
- تعريب النقود: حركة تعريب العملة التي قام بها الخليفة عبد الملك بن مروان عام ٧٤هـ/٦٩٤م ليكون للدولة الأموية عملتها الخاصة بدلاً من العملة البيزنطية والساسانية
- حركة التعريب: ما حدث في عصر الدولة الأموية بأمر من الخليفة عبد الملك بن مروان لتعريب الدواوين وتعريب النقود
- الخميس: اسم يطلق على الجيش في العصر الأموي لأنه كان يقسم إلى خمسة أقسام: المقدمة والميمنة والميسرة والقلب والساقة
- الدبابة: عربة كبيرة ذات عجلات يحتمي في داخلها الحفارون أثناء عمليات نقب أسوار القلاع وهدمها
- المنجنيق: آلة قديمة من آلات الحصار التي استخدمت في الجيوش وهي ترمي الحجارة الثقيلة على أسوار القلاع والحصون لهدمها واقتحامها
- الأسطول: مجموعة من السفن المستخدمة لأغراض تجارية أو حربية

- الصوائف والشواتي: حملات عسكرية عُرفت في العصر الأموي مهمتها تنفيذ ثلاث غزوات سنوياً
- اثنتان في الصيف فسميت بالصوائف وثالثة في الشتاء وسميت شاتية
- القسطنطينية: عاصمة الدولة البيزنطية
- النار الإغريقية: مادة نفطية مركبة ابتكرها اليونان واستخدموها لإحراق السفن المعادية لهم، وتتميز بأنها تطفو على الماء وتنتشر بسرعة ولا يؤثر فيها الماء ويصعب التغلب عليها
- بلاد ما وراء النهر: مصطلح أطلقه المؤرخون على المنطقة الواقعة إلى الشرق من نهر جيحون في آسيا الوسطى (تركستان) والذي يمتد شرقاً حتى حدود الصين
- قتيبة بن مسلم الباهلي: والي خراسان (٨٦-٩٦هـ) عينه الوليد بن عبد الملك قائداً في الفتوحات الأموية لبلاد ما وراء النهر، فتمكن من إخضاع العديد من المدن الكبرى
- محمد بن قاسم الثقفي: والي مكران في الهند، عينه الخليفة الوليد بن عبد الملك قائداً لفتوحات بلاد السند عام ٨٩هـ/٧٠٧م، ففتح الديبل عاصمة السند، والمثلتان
- بلاد السند: الباكستان اليوم
- آسيا الصغرى: تركيا اليوم
- يزيد بن المهلب: والي العراق عينه الخليفة سليمان بن عبد الملك قائداً لفتح ما تبقى من المناطق الشرقية عام ٩٧هـ/٧١٦م، فتوجه نحو جنوب بحر قزوين وفتح كلا من جرجان وطبرستان
- القيروان: مدينة بناها القائد عقبة بن نافع في العهد الأموي عام ٥٠هـ/٦٧٠م لتكون مقراً للجنود وقاعدة لانطلاق الجيوش الأموية تجاه المغرب، مقرها اليوم هو دولة تونس
- الأندلس: الاسم الذي أطلقه المسلمون على شبه جزيرة إيبيريا (إسبانيا والبرتغال اليوم) التي حكمها الإسبان القوط قبل الفتح الإسلامي
- شبه جزيرة إيبيريا: هي إسبانيا والبرتغال اليوم، حكمها الإسبان القوط قبل الفتح الإسلامي
- معركة وادي لكة: معركة وقعت عام ٩٢هـ/٧١١م بين الجيش الأموي والجيش الإسباني في وادي لكة وانتصر المسلمون فيها وتمكن طارق بن زياد بعدها من فتح قرطبة وطليلة

- بلاط الشهداء: أشهر معارك الفتح الإسلامي في الأندلس وقعت في رمضان ١١٤هـ / ٧٣٢م، بين الجيش الأموي بقيادة (عبد الرحمن الغافقي) وجيش الفرنجة بقيادة (شارل مارتل) على أرض بواتيه الفرنسية، يسميها الغرب معركة بواتيه
- معركة الزاب: المعركة الأخيرة التي وقعت بين الجيشين العباسي والأموي عام ١٣٢هـ / ٧٥٠م عند نهر صغير بالقرب من الموصل في العراق وانتهت بهزيمة الجيش الأموي وانتقال الخلافة إلى العباسيين
- صقر قريش: اللقب الذي أطلق على الأمير عبد الرحمن الداخل أحد أحفاد الأمويين

## تم بحمد الله

التلخيص شامل لمادة الكتاب وأسئلته  
ويفضل الرجوع لاختيارات أستاذ المادة وللكتاب

